

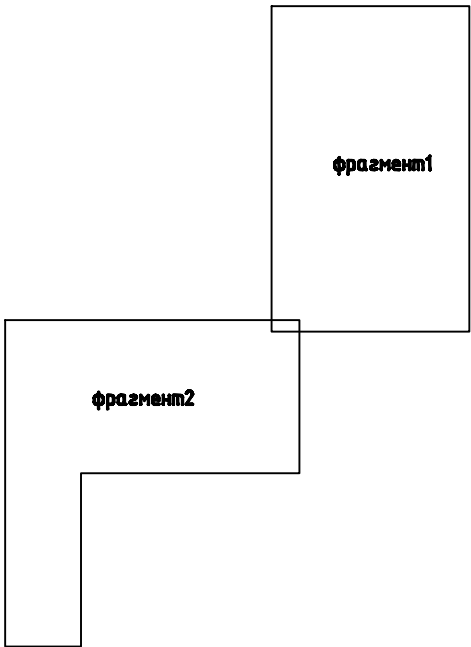
Примечания:



- Образованные земельные участки соответствуют требованиям статьи 11.9 Земельного Кодекса РФ.
- Сведения о границах лесничеств, участковых лесничеств, лесных кварталов, лесотаксационных выделов или частей лесотаксационных выделов – отсутствуют.
- Подготовка проекта межевания территории осуществляется в соответствии с системой координат, используемой для ведения Единого государственного реестра недвижимости.
- Границы планируемых элементов планировочной структуры в границах проектируемой территории не предусматриваются.

Условные обозначения

- граница проектируемой территории
- граница устанавливаемого публичного сервитута
- граница устанавливаемого сервитута
- утвержденные красные линии
- границы существующих элементов планировочной структуры
- обозначение характерной точки границы образуемого земельного участка / устанавливаемого сервитута
- граница кадастрового квартала, согласно сведениям ЕГРН, номер
- граница земельного участка, согласно сведениям ЕГРН, номер
- граница ОКС согласно сведениям ЕГРН
- обозначение образуемого земельного участка для размещения ОКС, входящего в состав линейного объекта, в границах земельных участков сторонних землепользователей путём раздела исходных земельных участков
- обозначение устанавливаемого сервитута
- обозначение устанавливаемого публичного сервитута

Компоновочная схема



						4915-19-ДПТ-ЛО		
						<small>Информация о документе: 4915-19-ДПТ-ЛО, дата: 01.12.2020, лист: 8, из 8. Проект межевания территории. Основная часть. Чертеж межевания территории. М 1:1000. СМП "Мармон".</small>		
Изм.	Кол.уч.	Лист	№ док	Подпись	Дата			
Разработал	Калиниченко		0120	Проект межевания территории Основная часть		СТАДИЯ	ЛИСТ	ЛИСТОВ
						ПМТ	8	
Н. контр.	Сорокина		0120	Чертеж межевания территории М 1:1000		СМП "Мармон"		